

Buenos Aires, viernes 10 de febrero de 2012

## **PRESENTACIÓN DEL GOBIERNO ARGENTINO RELATIVA A LA MILITARIZACIÓN DEL ATLÁNTICO SUR POR PARTE DEL REINO UNIDO DE GRAN BRETAÑA E IRLANDA DEL NORTE**

*(Se enviaron fotos a editores de fotografía)*

De acuerdo a las instrucciones recibidas de la Presidenta Cristina Fernández de Kirchner, el Canciller Héctor Timerman se reunió este mediodía en la sede de la ONU en Nueva York con el Secretario General de Naciones Unidas, Ban Ki-moon, a quien informó personalmente acerca de la presentación del Gobierno argentino relativa a la militarización del Atlántico Sur por parte del Reino Unido. También manifestó a Ban Ki-moon sobre la violación del Reino Unido de las cerca de 40 resoluciones de la ONU que convocan al diálogo entre ese país y la Argentina para resolver pacíficamente el conflicto iniciado en 1833 con la invasión militar de las islas Malvinas

Luego, Timerman realizó la entrega formal de la presentación argentina al Embajador Kodjo Menan, presidente del Consejo de Seguridad de las Naciones Unidas, y mantuvo un encuentro con el Presidente de la Asamblea General de la ONU, Embajador Nassir Abdulaziz Al-Nasser.

Se transcriben a continuación los siguientes documentos: 1) Texto central de la presentación argentina; 2) "Despliegue militar británico en el Atlántico Sur" (incluye gráficos y mapas); 3) "La Cuestión de las Islas Malvinas en la ONU" (antecedente históricos del tema en el máximo organismo multilateral); y 4) "La Cuestión de las Islas Malvinas" (antecedentes históricos desde su descubrimiento en 1520):

*"Una vez más, la República Argentina se ve en la obligación de alertar a la comunidad internacional, a través de los órganos principales de las Naciones Unidas, sobre la creciente militarización británica de las Islas Malvinas, Georgias del Sur y Sandwich del Sur y los espacios marítimos circundantes que son parte del territorio nacional argentino y al estar ilegalmente ocupados por el Reino Unido son objeto de una disputa bilateral de soberanía, reconocida por las Naciones Unidas.*

*El Gobierno argentino, reiteradamente, ha destacado que esa creciente militarización británica es contraria a la búsqueda de una solución pacífica a la disputa de soberanía, constituyendo una afrenta para la región toda y creando una tensión innecesaria en el Atlántico Sur.*

*La preocupación del Gobierno argentino se ha acrecentado recientemente con las declaraciones y decisiones adoptadas por el Gobierno británico de carácter netamente provocativo, cuyo corolario es la creación de una situación en el Atlántico Sur no deseada ni por la Argentina, ni por la región.*

*No pueden ser interpretadas de otra manera, entre otras, las declaraciones del Primer Ministro David Cameron del pasado 18 de enero cuando, frente al Parlamento y refiriéndose a las fuerzas militares de las islas Malvinas, señaló que había convocado al Consejo de Seguridad Nacional para discutir dicha cuestión. Ello estuvo acompañado por el alarde del Ministro de Estado para las Fuerzas Armadas del Ministerio de Defensa, Nick Harvey, quien manifestó también ante el Parlamento, el pasado 16 de enero, que la base militar de las Islas Malvinas cuenta con un vasto número de recursos militares, los que incluyen fuerzas aéreas, navales y de tierra con capacidad de ser reforzadas, si fuera necesario. En la misma línea, el pasado 15 de enero, se manifestó el Canciller británico William Hague quien agregó una mención a la reciente remodelación del aeropuerto militar de las Islas. Julien Brazier, miembro de la Comisión de Defensa de la Cámara de los Comunes británica calificó, el pasado 1 de febrero, al reciente despliegue militar británico como un mensaje para la Argentina “muy poderoso y oportuno”.*

*Argentina cuenta con información que, en el marco del reciente despliegue militar británico en las Islas Malvinas, alerta sobre el envío de un submarino nuclear con capacidad para transportar armamento nuclear al Atlántico Sur. La Argentina, así como otros países de la región a pedido de la Argentina, requirieron información con relación al transporte de armas nucleares en el Atlántico Sur al Reino Unido. Este país se negó a otorgar información alguna que permitiera corroborar o desmentir un hecho de tal gravedad que afecta a países con los cuales pretende mantener relaciones diplomáticas normales.*

*Tal conducta, que ya tiene antecedentes similares, ha contribuido a aumentar la preocupación del Gobierno argentino por esta escalada militar.*

*En 2003 el Gobierno Británico, luego que la prensa denunciara los hechos, admitió el ingreso de navíos en forma secreta con armamento nuclear en el Atlántico Sur y que, además, ocurrieron incidentes con motivo de su manipulación. El Gobierno Argentino denunció el incidente ante la ONU.*

*La introducción de armas nucleares en el Atlántico Sur es una contradicción al Tratado de Tlatelolco del cual Gran Bretaña es parte, cuyo fin es la desnuclearización militar de América Latina, habiendo todos los países sudamericanos renunciado a las armas de destrucción masiva.*

*Eso hace de los archipiélagos en disputa una pieza fundamental del esquema estratégico británico de naturaleza y alcance globales, donde se concentra un enorme poderío militar y el único nuclear de la región; pudiendo concluirse que la infundada defensa por el Reino Unido de la autodeterminación de los 2.500 isleños no es mas que una excusa para el establecimiento de una poderosa base militar que sirva a sus intereses estratégicos en el Atlántico Sur con proyecciones a la Antártida, al Pacífico y al Indico.*

*La tensión creada por los hechos referidos se ha incrementado con la llegada a las Islas Malvinas del Príncipe Guillermo, segundo en la línea de sucesión al trono británico, en su condición de alto oficial de las fuerzas armadas británicas para realizar ejercicios aeronavales. Sin entrar a considerar las implicancias políticas de esta decisión, ésta se ve agravada al verse acompañada por el envío al Atlántico Sur de un destructor misilístico de última generación, de la misma clase del recientemente enviado por el Reino Unido al Golfo Pérsico, zona que por su alta volatilidad no resulta comparable a la del Atlántico Sur.*

*Lo que hoy está ocurriendo es una nueva etapa del incremento de la presencia militar británica en el área en disputa. En efecto, en el año 2004, el Gobierno británico jerarquizó la base militar de las Islas Malvinas, extendiendo su ámbito operacional a espacios que exceden al área disputada. Más aún, en el año 2010, la República Argentina denunció ante la Organización Marítima Internacional, los ejercicios misilísticos británicos en áreas marítimas aledañas a las Islas Malvinas, que ponían en riesgo la seguridad de la navegación en el Atlántico Sudoccidental.*

*Simultáneamente la nueva Revisión de la Seguridad y Defensa Estratégica británica, presentada en octubre de 2010, muestra el verdadero objetivo estratégico de la base militar establecida en las Islas Malvinas: contar con un centro de apoyo para el despliegue militar británico a escala global. Huelga señalar que ese objetivo es ajeno a los intereses de la región.*

*La escalada militar británica preocupa no sólo a la Argentina sino también a los países del área y fuera de ella. La Cumbre Iberoamericana en diciembre de 2010 y en octubre de 2011, y la Unión de Naciones Suramericanas (UNASUR) en octubre de 2011, se sumaron a la Argentina en el rechazo al despliegue militar británico en la zona.*

*Esta situación se enmarca en la reiterada negativa del Reino Unido a reanudar las negociaciones que ordenan las Naciones Unidas y en sus ilegales medidas unilaterales que involucran la exploración y explotación de recursos naturales renovables y no renovables del área de la controversia. Ello en abierta violación de lo dispuesto por la Resolución 31/49 de la Asamblea General de las Naciones Unidas, que requiere que ambas partes se abstengan de adoptar decisiones que entrañen la introducción de modificaciones unilaterales en la situación de las Islas mientras se encuentre pendiente de solución la controversia de soberanía entre los dos países.*

*Las ilegítimas exploraciones hidrocarburíferas desarrolladas por el Reino Unido en aguas adyacentes a Malvinas - e intensificadas a partir del año 2010 -, además de ser contrarias a la Resolución 31/49 antes mencionada, se llevan adelante en las difíciles condiciones del Atlántico Sur, en un medio ambiente marino, hasta el presente, prístino. Estas actividades, también, son motivo de particular preocupación para la Argentina toda vez que implican un grave riesgo ambiental que puede producir una catástrofe ecológica, como la ocurrida recientemente en el Golfo de México.*

*Tales ilegales actividades han sido rechazadas por el MERCOSUR y los Estados Asociados, la UNASUR y la CELAC. Los dos primeros a fin de prevenir o evitar que ellas se realicen han acordado informar a la República Argentina sobre el movimiento de buques con cargas vinculadas a la exploración y explotación de hidrocarburos en las áreas ocupadas por el Reino Unido.*

*La ilegal actividad británica pesquera en el área de la controversia se ha visto agravada, también, con la adjudicación unilateral a terceras banderas por parte del Reino Unido de derechos de propiedad sobre recursos pesqueros por un plazo de hasta 25 años, creando de ese modo hechos consumados que ponen de relieve, una vez más, el rechazo británico a solucionar la disputa a través de negociaciones bilaterales.*

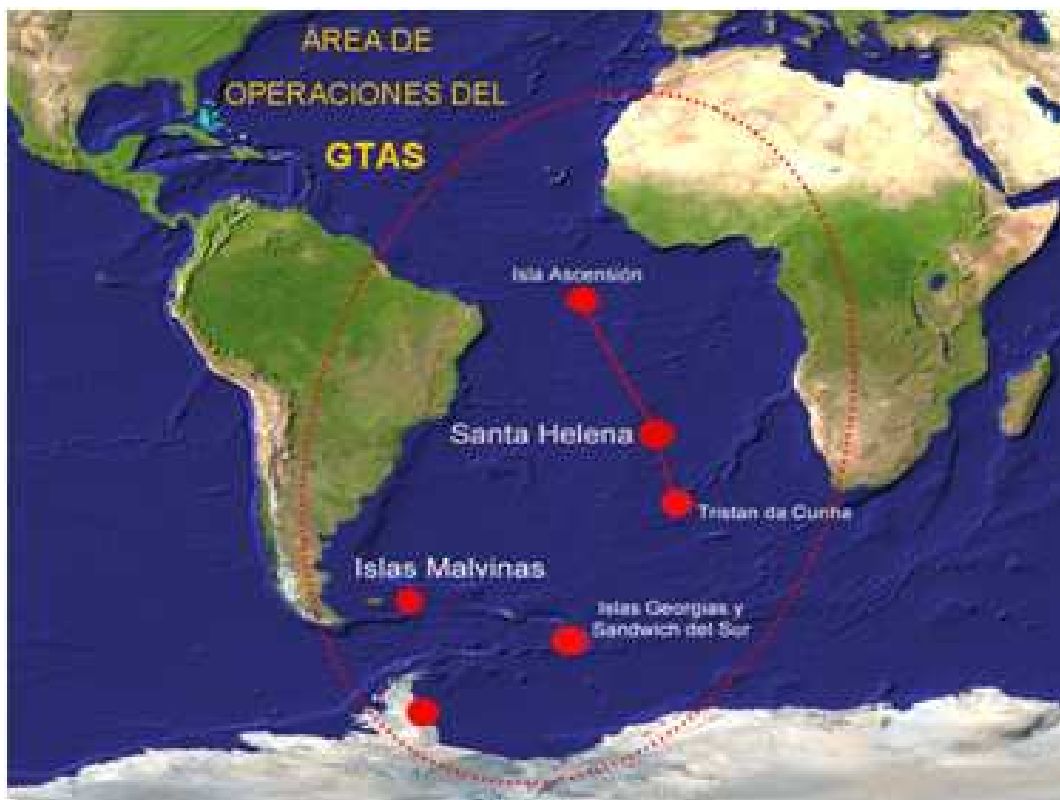
*A la luz de lo anterior, la conducta del Reino Unido en relación a la disputa de soberanía resulta incompatible con sus obligaciones como miembro de las Naciones Unidas, en virtud de las disposiciones de la Carta, relativas al arreglo pacífico de las controversias internacionales. Ello resulta particularmente grave en su condición de miembro permanente del Consejo de Seguridad, órgano encargado de velar por la paz y seguridad internacionales.*

*Más grave aun es que, en momentos en que el mundo debate la necesidad de controlar y disminuir el riesgo nuclear, un miembro permanente del Consejo de Seguridad envía el mensaje contrario.*

*La República Argentina reitera su disposición a reanudar las negociaciones, ya largamente postergadas, para alcanzar una solución pacífica de la disputa de soberanía sobre las Islas Malvinas, Georgias del Sur y Sandwich del Sur y los espacios marítimos circundantes”.-*

---

## 2 - DESPLIEGUE MILITAR BRITÁNICO EN EL ATLÁNTICO SUR



Las Malvinas representan un espacio estratégico en un sistema militar que le permite al Reino Unido el control del Atlántico Sur a través de las bases de Ascensión, Santa Helena, Tristán de Cunha, Malvinas, Georgias y Sandwich del Sur.

El sistema de bases permite el control desde el Amazonas a la Antártida y desde la costa oriental sudamericana a la costa occidental africana. Así como los accesos interoceánicos: Atlántico-Pacífico, Atlántico-Indico.

El concepto imperial naval que motivó la ocupación de Las Malvinas en 1833 por su posición crítica frente al Estrecho de Magallanes sigue vigente en el Siglo XXI.

Ello con el agravante de que una potencia nuclear como el Reino Unido incrementa su presencia militar en la Zona desnuclearizada por el Tratado de Tlatelolco a través de la introducción de naves susceptibles de portar y emplear armamentos nucleares, como forma de respaldar la ocupación de facto de territorios respecto de los cuales la comunidad internacional ha reconocido que existe una disputa de soberanía, negándose sistemáticamente a confirmar o negar el tipo de armamento que transportan.

El Reino Unido utiliza la infundada defensa de la autodeterminación de 2500 isleños como excusa para el establecimiento de una poderosa base militar que sirve a sus intereses estratégicos en el Atlántico Sur.

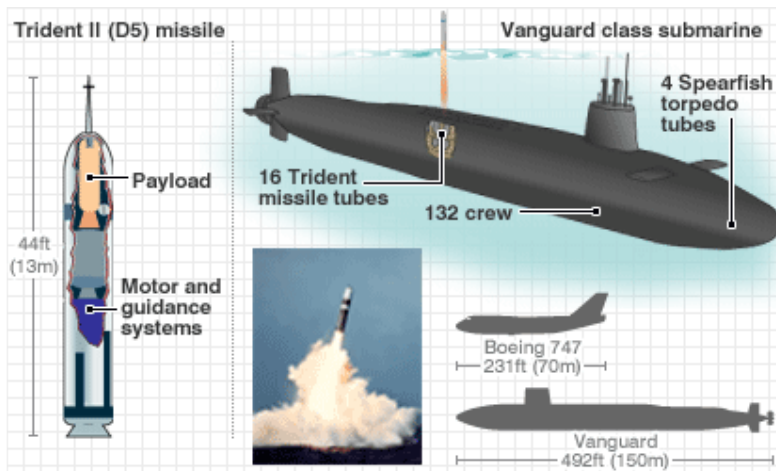
La República Argentina insta una vez más al Gobierno del Reino Unido a cumplir con las Resoluciones de las Naciones Unidas y negociar entre ambas partes una solución pacífica y definitiva al conflicto de soberanía.

## **ARMAMENTO**

La reciente incorporación al sistema bélico desplegado en Malvinas de un Destructor tipo 45, de aviones Typhoon II con misiles Taurus y el envío de un submarino nuclear son los ejemplos más notables de la militarización de la cuestión.

## **SUBMARINO NUCLEAR**

La Argentina cuenta con información que el Reino Unido ha enviado un submarino a propulsión nuclear con capacidad para transportar armamento nuclear. Fuentes recibidas por la Argentina indican que se trataría del VANGUARD.



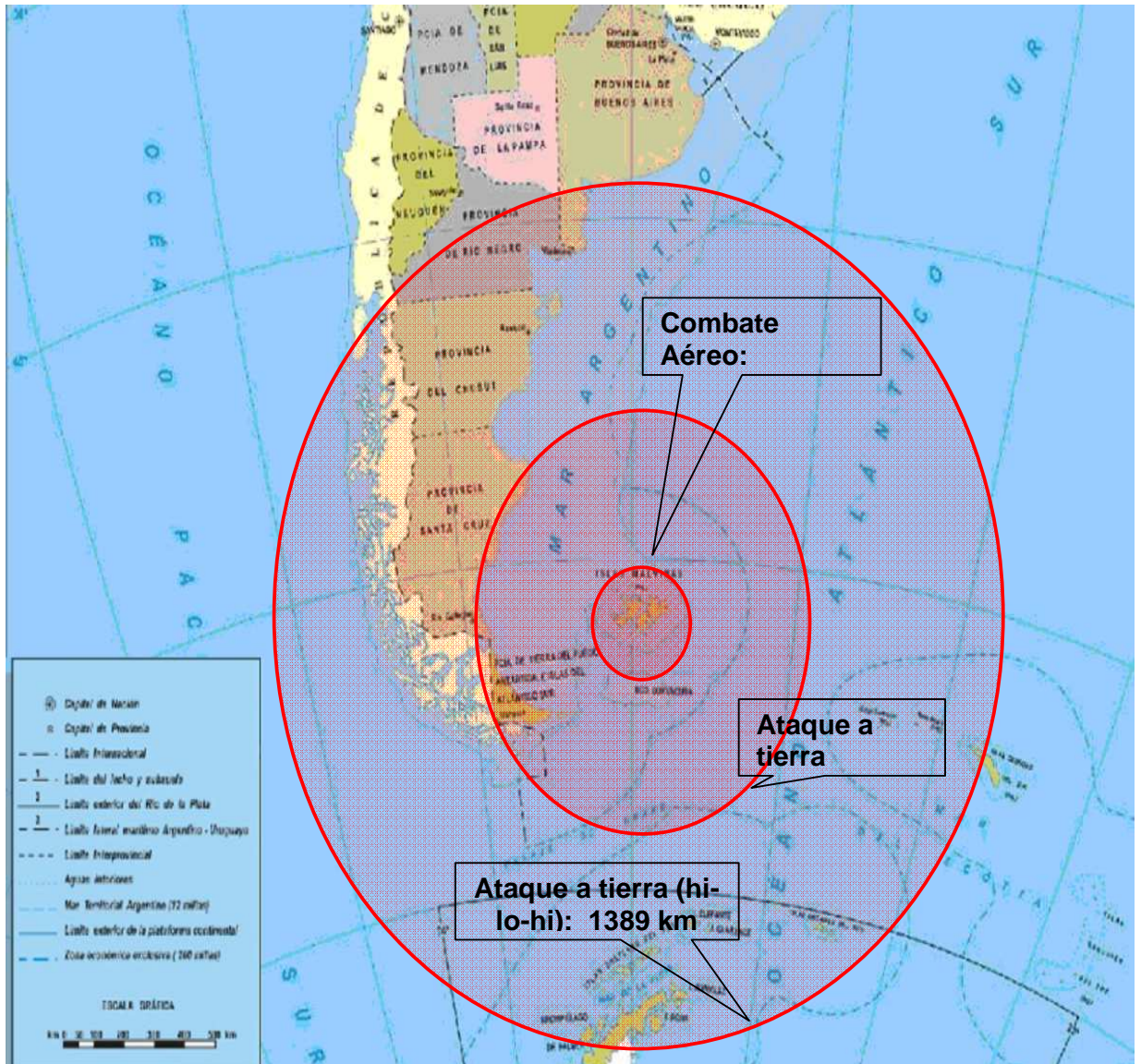
## Avión TYPHOON EUROFIGHTER

Entre las fuerzas desplegadas recientemente en las islas se encuentra la Escuadrilla de vuelo N° 1435 del Escuadrón N° 23 de la RAF (Real Fuerza Aerea), compuesta por aviones EUROFIGHTER TYPHOON, provocando así el desbalance más notorio en el poderío aéreo en toda la región.

Este es el tipo de avión usado en Libia, Afganistán e Irak. Puede decirse que de esta forma los británicos llevaron el poder aéreo en Malvinas de la 3ra a la 5ta generación tecnológica. Ningún país de América del Sur dispone de esta capacidad bélica. En Malvinas, los pilotos británicos se entrenan con estos aviones para luego ser enviados a Afganistán, Irak y recientemente a Libia. Asimismo, en 2010, uno de estos aviones invadió el espacio aéreo continental argentino, sin previo aviso.



## Radio de Acción del avión TYPHOON EUROFIGHTER desplegado en las ISLAS MALVINAS



## **Misil TAURUS**

El TAURUS es un misil crucero de largo alcance, con un radio de distancia de hasta 500 km.

Está diseñado para destruir blancos altamente protegidos y valiosos, como centros de mando, estaciones de radar e infraestructuras varias. Su cabeza de guerra está capacitada para llevar hasta 450 Kg de explosivo de altísima potencia.

Combinado con el avión Typhoon II lo transforman en el arma ofensiva más letal en operación en el Atlántico Sur. Con una capacidad ofensiva que alcanza a gran parte de la Argentina y Chile, además de Uruguay y el sur de Brasil.



**Polígonos de Tiro utilizados por las Fuerzas Militares en Malvinas:**



Son 13 en total. Desde ellos se realizan ensayos efectuados contra los parámetros ambientales argentinos y contra las reglas de la Organización Marítima Internacional en cuanto ponían en riesgo la seguridad de la navegación en el Atlántico Sudoccidental. La Argentina hizo la denuncia pertinente ante la OMI.

## **BASE DE MONTE AGRADABLE EN LAS ISLAS MALVINAS**

Es el Cuartel General de las tropas y posee 16 hangares en zonas de dispersión para albergar aeronaves de combate, con sus correspondientes protecciones contra explosiones.

Allí se construyeron dos pistas diseñadas para el uso de los aviones de guerra mas avanzados del mundo.

### **PISTA PRINCIPAL**

Largo: 2.900/3.100 mts. Aprox.  
Ancho: Entre 80 y 100 mts. Aprox.

### **PISTA SECUNDARIA**

Largo: 1.500 mts. Aprox.  
Construcción: Asfalto y concreto.

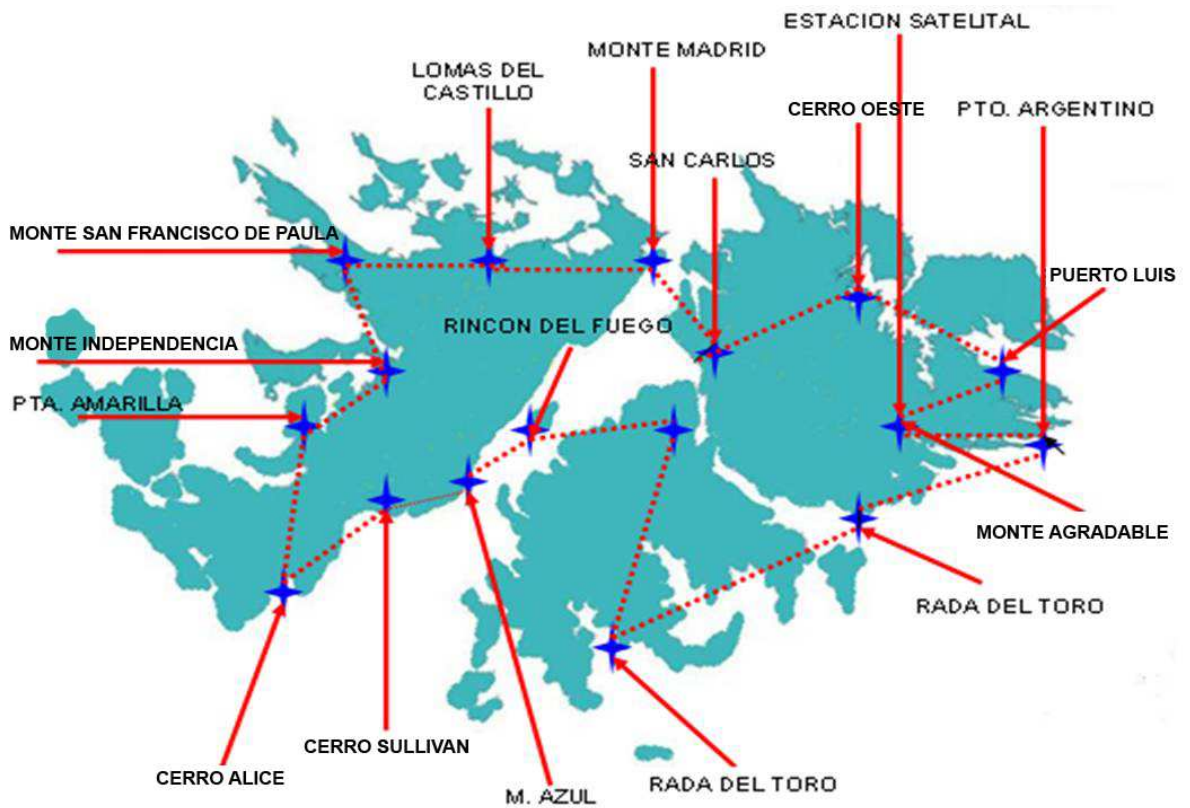




Ministerio de Relaciones Exteriores y Culto

## SISTEMAS DE COMUNICACIONES

Sujetos a permanente mejora, aseguran la comunicación vía Isla ASCENSION con GRAN BRETAÑA. La red de radio enlace del sistema TRIFFID, conformado por 18 estaciones repetidoras, diseñada en anillo, permite integrar las principales islas del Archipiélago.





Ministerio de Relaciones Exteriores y Culto

### **RADAR HF SUPERDARN**

El 22 de octubre de 2010, se inició la instalación, en PRADO DEL GANSO (ISLAS MALVINAS), de un radar HF, con el apoyo del BRITISH ANTARCTIC SURVEY y la UNIVERSIDAD de LEICESTER, el que habría comenzado a operar a partir del 10 de diciembre.

El parque de antenas que conforma este sistema está constituido por DIECISEIS (16) mástiles de QUINCE (15) metros de alto.



Existen CINCO (5) radares de este tipo instalados en la ANTÁRTIDA e Islas Subantárticas. Integra la red mundial de radares de alta frecuencia (HF), conocida como Super DUAL AURORAL RADAR NETWORK (SuperDARN), está constituida por VEINTIOCHO (28) estaciones emisoras / receptoras de ondas en las frecuencias mencionadas, cuya finalidad sería el estudio científico de la alta atmósfera en las regiones polares.

Los países que poseen estas estaciones son EEUU, RUGB, FRANCIA, JAPÓN CANADÁ, SUDÁFRICA, AUSTRALIA y NUEVA ZELANDA.

Desde el punto de vista militar este sistema está siendo empleado para ejecutar tareas de vigilancia, reconocimiento y control marítimo y aéreo de una amplia zona del ATLANTICO SUR y SUDAMÉRICA, complementando la red de alerta temprana que el Reino Unido ha desplegado en las ISLAS MALVINAS.



Ministerio de Relaciones Exteriores y Culto

### **3 - LA CUESTIÓN DE LAS ISLAS MALVINAS EN LAS NACIONES UNIDAS**

La llamada "Cuestión de las Islas Malvinas", entendida como la disputa de soberanía entre la Argentina y el Reino Unido por las Islas Malvinas, Georgias del Sur, Sandwich del Sur y los espacios marítimos circundantes, antes incluso de constituirse las Naciones Unidas, estuvo presente en la Conferencia de San Francisco, en la que la delegación argentina presentó una reserva de derechos según la cual la República Argentina en ningún caso acepta que dicho sistema pueda ser aplicado a o sobre territorios que le pertenezcan, ya sea que ellos estén sujetos a reclamo o controversia, o estén en posesión de otros Estados.

Ya en pleno desarrollo el proceso de descolonización impulsado por la Carta de la ONU, el 14 de diciembre de 1960, la Asamblea General de las Naciones Unidas aprobó la Resolución 1514 (XV) "Declaración sobre la concesión de la independencia a los países y pueblos coloniales", que proclamó "la necesidad de poner fin, rápida e incondicionalmente, al colonialismo en todas sus formas y manifestaciones", consagrando dos principios fundamentales que debían guiar el proceso de descolonización: el de autodeterminación y el de integridad territorial. Esta Resolución establece en su párrafo sexto que "todo intento encaminado a quebrar total o parcialmente la unidad nacional y la integridad territorial de un país es incompatible con los propósitos y principios de la Carta de las Naciones Unidas". Indiscutiblemente esta Resolución deja en claro que, allí donde está en juego el principio de integridad territorial de los Estados no puede tener aplicación el de autodeterminación .

En ejecución de la Resolución 1514 (XV) el 16 de diciembre de 1965 la Asamblea General aprobó la Resolución 2065 (XX) por cuyo intermedio reconoció la existencia de una disputa de soberanía entre la Argentina y el Reino Unido e invitó a ambos países a negociar para encontrar una solución pacífica a la controversia.

Esta Resolución contiene los elementos esenciales que encuadran la Cuestión:

- El caso de las Islas Malvinas es una de las formas de colonialismo al que debe ponerse fin.
- Se toma nota de la existencia de una disputa entre los gobiernos argentino y británico.
- Se invita a los gobiernos argentino y británico a entablar negociaciones a fin de encontrar una solución pacífica al problema y a informar el resultado de las mismas al Comité Especial o a la Asamblea General.
- Para dichas negociaciones deberán tenerse en cuenta los objetivos y las disposiciones de la Carta (entre ellos el art. 33 relativo a la obligación de las partes de un diferendo de buscar la solución ante todo por la vía de la negociación) y de la Resolución 1514 (principio de integridad territorial), así como los intereses de la población de las Islas (dejando de esta manera de lado el principio de autodeterminación).

Poco tiempo después de adoptarse la citada Resolución se inicio un proceso de negociación bilateral respecto de la soberanía las Islas Malvinas, Georgias del Sur y Sandwich del Sur y los espacios marítimos circundantes, en los cuales ambas Partes



## Ministerio de Relaciones Exteriores y Culto

propusieron distintas alternativas de solución pero sin llegar a concretarse ninguna. En el año 1973 la AGNU declaró la necesidad de acelerar las negociaciones en curso y mediante su resolución 3160 (XXVIII) instó a ambos gobiernos a proseguirlas sin demora.

En los años siguientes, mientras se mantenía el ámbito de negociación de la disputa de soberanía, se desarrollaron conversaciones especiales sobre aspectos prácticos que hacían al bienestar de la población de las Islas, explicitando así la Argentina, su voluntad de atender los intereses de los mismos.

Como resultado de esas conversaciones especiales ambos gobiernos arribaron, en 1971, a un acuerdo, bajo fórmula de soberanía, para cooperar en materia de servicios aéreos y marítimos regulares; y en comunicaciones postales, telegráficas y telefónicas; mientras que la Argentina asumió el compromiso de cooperar en los campos de la salud, educacional, agrícola y técnico.

Al propio tiempo, las negociaciones que versaban sobre la cuestión de fondo, trataron oficial u oficiosamente distintas fórmulas de solución. Pero a pesar de dichas negociaciones en curso y las acciones argentinas en favor de los intereses de los habitantes de las Islas que, por cierto, aliviaban las cargas de las responsabilidades de la potencia ilegalmente ocupante y administradora, el Reino Unido simultáneamente realizaba actos pretendidamente jurisdiccionales, relacionados con la exploración de los recursos naturales del área en disputa, que fueron protestados por el Gobierno argentino.

Atento a ello, en diciembre de 1976, la Asamblea General de la ONU adoptó una nueva Resolución- la número 31/49-, de significativa importancia por su contenido, por 102 votos a favor, 1 en contra (Reino Unido) y 32 abstenciones. Ésta insta a las dos partes de la disputa a que se abstengan de adoptar decisiones que entrañen la introducción de modificaciones unilaterales en la situación mientras las Islas están atravesando por el proceso recomendado por las Resoluciones 2065(XX) y 3160 ya mencionadas. Es el día de hoy que esta Resolución continúa siendo desoída por el Reino Unido, que persiste en el desarrollo de actividades unilaterales en el área disputada relativas, principalmente, a la exploración y explotación de recursos naturales renovables y no renovables, así como de carácter militar.

El conflicto de 1982 no alteró la naturaleza de la controversia de soberanía entre la Argentina y el Reino Unido por las Islas Malvinas, Georgias del Sur, Sandwich del Sur y los espacios marítimos circundantes, que continuó pendiente de negociación y solución. Así lo reconoció la Asamblea General en noviembre de 1982 cuando aprobó la Resolución 37/9 y lo reiteró mediante las resoluciones 38/12, 39/6, 40/21, 41/40, 42/19 y 43/25.

A partir de 1989, el examen anual de la Cuestión de las Islas Malvinas está radicado en el Comité Especial de Descolonización, Este Comité aprueba anualmente una resolución en términos semejantes a las resoluciones pertinentes de la Asamblea General.

Asimismo, en el ámbito de la ONU, se mantiene el mandato de la misión de buenos oficios del Secretario General y el tema de la Cuestión de las Islas Malvinas figura desde el año 2004 en la agenda permanente de la Asamblea General, el cual puede ser tratado previa notificación de un Estado miembro.



## Ministerio de Relaciones Exteriores y Culto

La reanudación de las relaciones consulares y diplomáticas ente ambos países en octubre de 1989 y febrero de 1990 fue precedida por un entendimiento sobre las condiciones en las que ambos países considerarían la disputa de soberanía sobre las Islas Malvinas, Georgias del Sur y Sandwich del Sur y los espacios marítimos circundantes. A este fin se acordó, a partir de las Declaraciones Conjuntas de Madrid de 1989 y 1990, una fórmula de reserva o salvaguarda de soberanía sobre las Islas Malvinas, Georgias del Sur y Sandwich del Sur y los espacios marítimos circundantes que, al mismo tiempo constituye un reconocimiento por parte de ambos países sobre la existencia y contenido de la controversia de soberanía. Sin embargo, la cuestión de la soberanía, tema central de la disputa, no ha podido aún ser abordada debido a la negativa del Reino Unido a reanudar las negociaciones sobre esta materia. El Reino Unido insiste en su posición rechazando las reiteradas exhortaciones de la Argentina, de las Naciones Unidas, del GRUPO de los 77 más CHINA, de la comunidad internacional toda, de los organismos regionales (OEA, MERCOSUR, UNASUR, CELAC) de las Cumbres Iberoamericanas entre otros foros multilaterales. El Reino Unido une a su rechazo a la reanudación de las negociaciones la invocación de un pretendido derecho a la autodeterminación por parte de la población de las Islas que es inaplicable al caso y que ha sido reiteradamente rechazada por las Naciones Unidas. Ello es así porque la Organización entendió que una población transplantada por la Potencia colonial, como es la población de las Islas Malvinas, no es un pueblo con derecho a la libre determinación ya que no se diferencia del pueblo de la metrópoli.



Ministerio de Relaciones Exteriores y Culto

## 4 - LA CUESTIÓN DE LAS ISLAS MALVINAS

### ANTECEDENTES HISTÓRICOS

Las Islas Malvinas fueron descubiertas en 1520 por integrantes de la expedición de Magallanes. A pesar de haber sido denominadas en la cartografía europea con diversos nombres, siempre quedaron dentro de los espacios bajo control efectivo de las autoridades españolas. Las Bulas Pontificias y el Tratado de Tordesillas de 1494 son los primeros instrumentos que reflejan los títulos de España de acuerdo con el derecho internacional de la época. Toda la región austral de América, con sus costas, mares e islas, quedó indiscutiblemente preservada bajo la soberanía española a través de los diversos tratados suscritos en este período, como el Tratado "Americano" de 1670, entre España e Inglaterra. La Paz de Utrecht, firmada en 1713, aseguró la integridad de las posesiones de España en América del Sur y confirmó su exclusividad de navegación en el Atlántico Sur. Inglaterra aceptó dichas cláusulas como signataria de los acuerdos de Utrecht y de tratados posteriores del siglo XVIII que lo ratificaban.

En 1749, España se enteró de un proyecto británico para establecerse en las Islas Malvinas y protestó firmemente ante el Reino Unido, cuyo gobierno desistió de llevarlo a cabo. En 1764 fue Francia la que manifestó interés en las Islas Malvinas creando un establecimiento al que denominó "Port Louis" en la Isla Soledad. España se opuso enérgicamente y obtuvo el reconocimiento de Francia de los derechos españoles a las islas, la desocupación del archipiélago y su entrega formal a las autoridades españolas. Poco después de la instalación francesa, el Reino Unido volvió a manifestar sus intenciones de apropiarse de las Islas, esta vez a través de una expedición que llegó clandestinamente al archipiélago y levantó un pequeño fuerte que llamaron "Port Egmont", en una isla situada al oeste de la Gran Malvina. Pese al secreto de la operación, España tuvo conocimiento de ello, protestó insistentemente y, como no obtuvo una respuesta aceptable en 1770, expulsó a sus ocupantes. Los dos países estuvieron al borde de la guerra, llegándose en 1771 a un acuerdo plasmado en dos Declaraciones: una Declaración por la que España restituía a los británicos "Port Egmont" haciendo reserva expresa de su soberanía sobre la totalidad del archipiélago de las Islas Malvinas y una Aceptación de la Declaración en la que Gran Bretaña guardaba silencio acerca de la reserva de derechos española. Como parte del acuerdo se convino que los ingleses se retirarían de "Port Egmont" a breve plazo, lo que efectivamente ocurrió en 1774. Desde entonces las autoridades españolas con asiento en Puerto Soledad continuaron ejerciendo su jurisdicción y control sobre la totalidad del archipiélago. En 1790, con la firma del tratado de San Lorenzo de El Escorial, Gran Bretaña se comprometió a no formar ningún establecimiento en las costas tanto orientales como occidentales de América Meridional ni en las islas adyacentes ya ocupadas por España, cual era el caso de las Malvinas. La sucesión de gobernadores españoles en las Islas Malvinas, treinta y dos en total, fue continua hasta el año 1811.

A partir de la Revolución de Mayo de 1810 las islas Malvinas fueron consideradas por los primeros gobiernos argentinos como parte integrante del territorio heredado de España. En 1820, a pesar de las luchas internas que enfrentaba el Estado argentino en





## Ministerio de Relaciones Exteriores y Culto

formación, el Coronel de la Marina argentina David Jewett tomó posesión de su cargo en las Islas Malvinas en nombre de las Provincias Unidas del Río de la Plata en un acto llevado a cabo públicamente en Puerto Soledad, ante loberos y balleneros de varias nacionalidades, entre ellos estadounidenses y británicos. La noticia fue publicada en medios de los Estados Unidos y del Reino Unido (diario Times de Londres David Jewett del 3 de agosto de 1821). Pese a la publicidad del acto llevado a cabo por la autoridad argentina ni en esa ocasión, ni más tarde en el proceso de reconocimiento del Estado argentino, que culminó con la firma del Tratado de Amistad, Comercio y Navegación de 1825, Gran Bretaña formuló manifestación alguna sobre eventuales pretensiones sobre las Islas Malvinas. Los gobiernos argentinos realizaron diversos actos demostrativos de su soberanía sobre las islas concediendo tierras y legislando sobre recursos pesqueros. En este marco se fue desarrollando Puerto Soledad, cuyos habitantes se ocupaban de la cría de ganado, la caza de lobos marinos y la prestación de servicios a los buques que tocaban puerto. El 10 de junio de 1829 el gobierno argentino creó la Comandancia Política y Militar de las Malvinas y designó a Luis Vernet al frente de la misma. Después de haber mantenido silencio por más de medio siglo desde el episodio fugaz de Puerto Egmont, y luego de haberse sucedido sin oposición alguna administraciones españolas y argentinas en las islas Malvinas, es recién en noviembre de 1829 que el Reino Unido, en el marco de un renacimiento de su interés estratégico en el Atlántico Sur, presentó una protesta contra la decisión del 10 de junio de ese año. Poco tiempo después, el 3 de enero de 1833, una corbeta de la Marina Real británica por un acto de fuerza expulsó a las autoridades argentinas que se negaron a reconocerle autoridad alguna. Este acto, llevado a cabo en tiempo de paz, sin que mediara comunicación ni declaración previa alguna de parte de un gobierno que se suponía amigo de la República Argentina, fue inmediatamente rechazado y protestado por parte de las autoridades argentinas. En efecto, el 16 de enero de 1833, al llegar a Buenos Aires las primeras noticias de lo ocurrido en las Islas Malvinas, el gobierno argentino pidió explicaciones al Encargado de Negocios británico, que no estaba al tanto de la acción de su país. Pocos días después, el 22 de enero, el Ministro de Relaciones Exteriores argentino presentó una protesta formal ante el funcionario británico, que fue renovada y ampliada en reiteradas oportunidades por el representante argentino en Londres. Las reiteradas presentaciones argentinas ante el gobierno británico tropezaron invariablemente con respuestas negativas de parte de ese gobierno.

La cuestión quedó pendiente y así lo reconoció el Secretario de Asuntos Extranjeros británico en 1849 en una comunicación oficial. Por el lado argentino, la cuestión continuó planteándose a distintos niveles del gobierno y fue objeto de debates en el Congreso de la Nación. En 1884, ante la falta de respuesta a las protestas, la Argentina propuso llevar el tema a un arbitraje internacional, lo cual también fue rechazado sin dar razones por el Reino Unido.

Los sucesivos gobiernos argentinos continuaron presentando, sin éxito, protestas ante el Reino Unido y realizando en cada oportunidad propicia las presentaciones y reservas correspondientes en defensa y preservación de sus derechos de soberanía sobre los archipiélagos disputados.



Ministerio de Relaciones Exteriores y Culto

Información para la prensa N° 035/12  
Dirección de Prensa de Cancillería: 4819-7375 / 8296 / 7388  
[www.cancilleria.gob.ar](http://www.cancilleria.gob.ar)